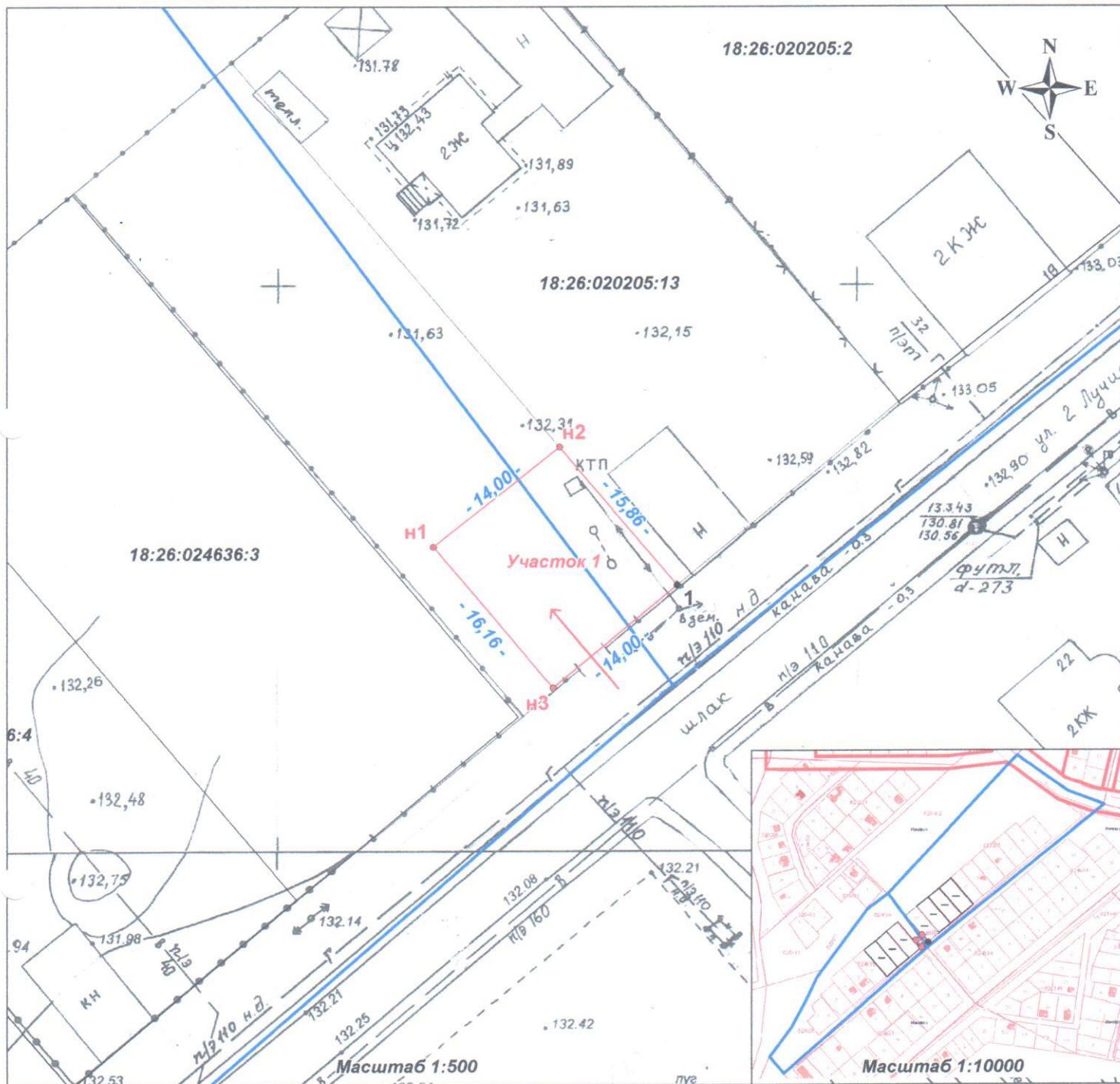






Схема расположения земельного участка на кадастровом плане территории
 Источник образования земельного участка: земли, находящиеся в государственной собственности в кадастровых кварталах № 18:26:020205, № 18:26:024636
 Индустриальный район, в 30 м на юг от жилого дома по адресу ул. 2-я Лучистая, 17
 Площадь образуемого земельного участка 224 кв. м.



-  - доступ к земельному участку
-  - границы учтенных земельных участков
-  - границы кадастрового квартала
-  - границы образуемого земельного участка

Исполнитель

13 марта 2018 г.
(дата)

Камашев В.А.
(ФИО)



(подпись)